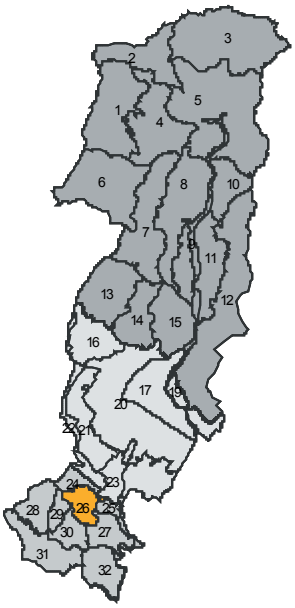

Il sistema dei Poggi

unità paesaggio n° 26

CARATTERI NATURALI

Morfologia del terreno e fasce altimetriche

La morfologia è quella della base collinare allargata di un controcrinale estremamente sfrangiato, dalla quale emerge una serie di poggi a pianta ovoidale irregolare.
L'altitudine varia dai 50 metri circa del piede collinare agli oltre 150 della sommità dei poggi; i poggi più elevati, quelli più prossimi al controcrinale di Carmignano, superano i 200 metri.

Classi di pendenza

Le pendenze prevalenti sono quelle della classe 10-20%, con classi più basse ai piedi della collina e su alcune sommità dei poggi, più elevate sui fianchi dei poggi che si staccano dalla collina sottostante per innalzarvisi.

Geologia

I poggi corrispondono ad associazioni litoidi a prevalente componente lapidea (siltiti con arenarie e marne o marne con argilliti) che emergono da un complesso caotico costituente la base collinare.

Idrografia

L'idrografia è rappresentata dal tratto collinare del fosso Montiloni, dalle sorgenti al suo ingresso nell'area urbanizzata di Poggio a Caiano.

Uso del suolo agricolo e forestale

L'uso del suolo è prevalentemente agricolo, con una predominanza di oliveti. Ciò che lo connota in modo specifico rispetto alle altre aree del Montalbano pratese è tuttavia la complessità del mosaico degli usi agricoli, nel quale si alternano con una frequenza relativamente elevata oliveti, vigneti, boschi di latifoglie, prati, seminativi. In questo mosaico, oltre ad alcune aree a conifere ed altre a robinie, è compresa un'area a gariga nei pressi delle sorgenti del fosso Montiloni.

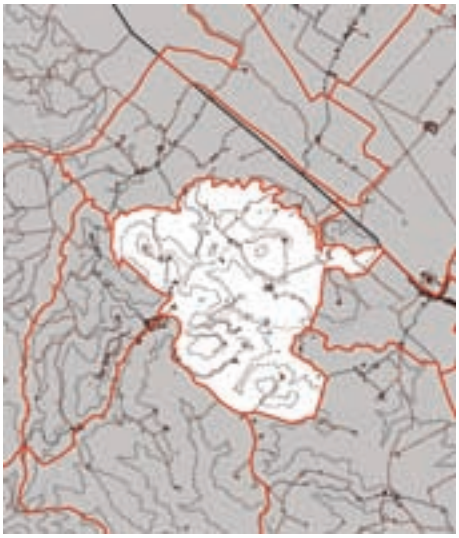

Insediamenti e infrastrutture storicamente consolidati

Questo territorio è da molti secoli luogo caratterizzato da una struttura relativamente densa di case da signore e ville, prima dei pistoiesi, poi dei fiorentini e ora dei pratesi. Questi edifici sono generalmente collocati in cima al poggio o in posizione riparata di mezzacosta, serviti da strade che lì terminano; lungo queste strade si trovano invece collocati singoli edifici rurali, o gruppi degli stessi.
Le infrastrutture di interesse sovralocale sono soltanto le tre strade che da Carmignano scendono alla via pistoiese, una diretta a Ponte a Tigliano e le altre due a Poggio a Caiano; tutti gli altri collegamenti sono al servizio del sistema insediativo locale.

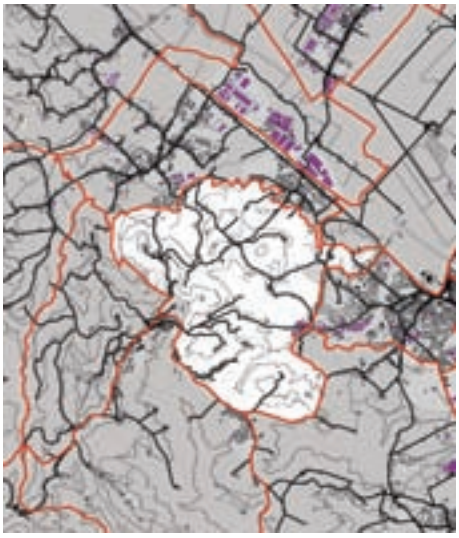

Insediamenti e infrastrutture: stato attuale

Il sistema insediativo è rimasto sostanzialmente inalterato, salvo per alcuni interventi ai margini dell'area il cui effetto, per la scala assai minuta dei poggi, è tuttavia più destrutturate di quanto appaia dalla carta. Si tratta in particolare delle due lottizzazioni sotto Montalbiolo, delle propaggini dell'area industriale di Poggio a Caiano che risale il fosso Montiloni verso Fuccioli, delle lottizzazioni che esaurito il poggio Castellaccio tendono a salire verso quest'area, delle propaggini dei nuovi insediamenti di Poggetto e Seano che avanzano verso la collina.

SINTESI DEGLI ELEMENTI CARATTERIZZANTI

Il peculiare carattere che qualifica quest'area è dato da una peculiare combinazione di elementi geomorfologici, dell'uso del suolo e dell'insediamento storico. La figura territoriale specifica è quella di una antica rete di case da signore e ville collocate in cima ai poggi o in posizione riparata di mezzacosta, servita da strade che lì terminano, lungo le quali si trovano a volte distribuiti edifici rurali, o gruppi degli stessi. A ciascuna villa fa capo un sistema di usi agricoli e forestali che compone un mosaico estremamente minuto e variato.

Le criticità riguardano da un lato alcune espansioni edilizie a-contestuali che dai confini esterni dell'unità si infiltrano tra i poggi, alterandone il delicato quadro paesistico d'insieme, dall'altro l'abbandono di alcune aree agricole, che produce un cambiamento del minuto mosaico degli usi del suolo.