



Assessore alle Politiche del Territorio
Nadia Baronti

Responsabile del Procedimento
Ing. Aldo Ianniello

Progettisti:
Coordinatore Arch. Carla Chiodini
Progettista Arch. Daniele Mazzotta

Collaboratori tecnici:
Dott. For. Marco Bagnoli
Ing. Lorenzo Cipriani
Arch. Elisabetta Fancelli
Arch. Monica Longo
Arch. Savina Mazzantini
Dott. For. Leonardo Petri
Dott. Geol. Daniela Quirino

Allegato tecnico B4-b
Estratto del PTC - Provincia di Prato



dicembre 2008

Tav. STT_02

SISTEMA FUNZIONALE NATURA E BIODIVERSITA'

Scala 1:25.000

Istituti

-  Aree Naturali Protette di Interesse Locale art. 19 L.R. 49/95
-  Riserva Naturale Provinciale art. 15 L.R. 49/95




Sito di Interesse Comunitario e Regionale
"La Calvana" cod.IT 5150001
(ex DIR 92/43/CE, DPR 357/1997, L.R. 56/2000)






Sito di Interesse Comunitario e Regionale
"Monteferrato e Monte Javello" cod. IT 5150002
(ex DIR 92/43/CE, DPR 357/1997, L.R. 56/2000)






Luoghi di particolare interesse per la tutela della biodiversità

-  Habitat di interesse conservazionistico



Aree di espansione della Rete Ecologica Natura 2000

-  SIC - ZPS piana pratese in progetto
-  SIC appennino pratese in progetto
-  ZPS Calvana in progetto

Elementi di particolare valore con funzione di collegamento ecologico (Rif. NTA_All_01)

-  fiumi e torrenti (cat. a)
-  specchi d'acqua (cat. b)
-  praterie (cat. c)
-  rifugi in edifici (cat. d)
-  emergenze geologiche (cat. e)

Luoghi di interfaccia del sistema

-  corsi d'acqua principali
-  area di interesse ecologico della Piana

